



Primarul Municipiului Târgu Jiu

*Bd. Constantin Brâncuși nr.19, Tg-Jiu, Județul Gorj, România
Tel. 40.253.213317, Fax. 40.253.214878, www.targujiu.ro, e-mail: primaria.targujiu@xnet.ro*



DISPOZIȚIE

privind Decizia de expropriere pentru utilitate publică a imobilelor teren proprietate privată afectate de lucrarea de utilitate publică de interes local „Extinderea și Reabilitarea Sistemelor de Alimentare cu Apă și Canalizare din Județul Gorj – obiectivul de investiții pentru Municipiul Târgu Jiu” situate pe raza localității Târgu Jiu și Bumbești Jiu, județul Gorj

Analizând Referatul nr. 3141/20.01.2015 întocmit de către Direcția Juridică și Administrație Publică prin care s-a propus declanșarea procedurii de expropriere pentru utilitate publică a imobilelor teren proprietate privată afectate de lucrarea de utilitate publică de interes local „Extinderea și Reabilitarea Sistemelor de Alimentare cu Apă și Canalizare din Județul Gorj – obiectivul de investiții pentru Municipiul Târgu Jiu” situate pe raza localității Târgu Jiu și Bumbești Jiu, județul Gorj, aprobată prin HCL nr. 20/26.01.2015;

În baza art. 2 alin. (3) lit. e) și art. 9 din Legea 255/2010, privind exproprierea pentru cauză de utilitate publică necesară realizării unor obiective de interes național, județean și local, precum și al prevederilor Normelor Metodologice de aplicare a Legii 255/2010, aprobate prin H.G nr. 53/2011;

În vederea ducerii la îndeplinire a Hotărârii Consiliului Local al Municipiului Târgu Jiu nr. nr. 20/26.01.2015, prin care a fost aprobată declanșarea procedurii de expropriere a imobilelor teren proprietate privată afectate de lucrarea de utilitate publică de interes local „Extinderea și Reabilitarea Sistemelor de Alimentare cu Apă și Canalizare din Județul Gorj – obiectivul de investiții pentru Municipiul Târgu Jiu” situate pe raza localității Târgu Jiu și Bumbești Jiu, județul Gorj;

În temeiul art. 68 și art. 115, alin. (1), lit. a), din Legea nr. 215/2001, privind administrația publică locală, republicată, se emite prezenta

DECIZIE DE EXPROPRIERE

Art. 1 Se expropriează suprafața de 4597 mp teren situat pe raza UAT Târgu Jiu și UAT Bumbești Jiu, proprietatea persoanelor fizice și/sau juridice identificate conform tabelului ce face parte din prezenta decizie, întocmit în baza documentației efectuate de expert autorizat Azamfirei Gheorghe și a datelor

furnizate de către Primarul Oraşului Bumbeşti Jiu, afectate de lucrarea de utilitate publică de interes local, identificate prin planurile de situaţie înregistrate la O.C.P.I Gorj şi recepţionate în baza Proceselor-verbale de recepţie nr. 59 – 66 şi 85 – 89 din data de 04.03.2015.

Art. 2 Aceasta Decizie de expropriere constituie titlu executoriu, fără alte formalităţi, pentru predarea bunurilor imobile identificate în anexă, atât împotriva celor expropriaţi, cât şi împotriva celor care pretind un drept legat de bunurile expropriate.


Eventualele contestaţii asupra Deciziei de expropriere nu suspendă transferul dreptului de proprietate asupra bunurilor imobile în cauză.

Art. 3 Prezenta Decizie de expropriere, îşi produce efectele şi în situaţia în care proprietarii imobilelor aflate pe coridorul de expropriere nu s-au prezentat în termenul prevăzut de art. 8, alin. (2) din Legea nr. 255/2010, sau care nu au prezentat un Titlu valabil, precum şi în situaţia când nu sunt cunoscuţi proprietarii, în situaţia succesiunilor nedeschise, a succesorilor necunoscuţi, ori când proprietarii nu sunt de acord cu valoarea despăgubirilor.

Art. 4 Având în vedere faptul că suma aferentă despăgubirilor în cuantum de 62084,33 lei a fost virată de către Municipiul Târgu Jiu, beneficiarul lucrării „Extinderea şi Reabilitarea Sistemelor de Alimentare cu Apă şi Canalizare din Judeţul Gorj – obiectivul de investiţii pentru Municipiul Târgu Jiu”, cu Ordinul de plată nr.1851/06.05.2015, la CEC Bank, Sucursala Târgu Jiu, transferul dreptului de proprietate asupra imobilelor prevăzute în anexe, din proprietatea persoanelor fizice şi/sau juridice, în proprietatea publică a UAT Municipiul Târgu Jiu şi în administrarea directă a S.C. APAREGIO S.A., operează de drept de la data emiterii prezentei Decizii de expropriere.

Art. 5 Această decizie va fi afişată la sediul Primăriei UAT Bumbeşti Jiu, la sediul Primăriei municipiului Târgu Jiu, precum şi pe pagina de internet a Primăriei municipiului Târgu Jiu www.targujiu.ro.

Prezenta Decizie conţine anexele I-XIV cuprinzând tabelul cu prezumtivii proprietari şi planurile de situaţie înregistrate la O.C.P.I Gorj şi recepţionate în baza Proceselor-verbale de recepţie nr. 59 – 66 şi 85 – 89 din data de 04.03.2015 şi este redactată în 5 exemplare.


PRIMAR,
Dr. Ing. Florin Cârciumaru

Se avizează pentru legalitate,
Secretar,
Grigore Jianu



Târgu Jiu

Nr. 1110 din 11.05. 2015

LISTA CUPRINZÂND IMOBILELE PROPRIETATE PRIVATĂ CARE CONSTITUIE OBIECTUL LUCRĂRII DE UTILITATE
DIN JUDEȚUL GORJ - OBIECTIVUL DE INVESTIȚII PENTRU MUNICIPIUL TÂRGU JIU”, AFERENTE FORAJELOR DE APĂ
SITUATE PE RAZA LOCALITĂȚILOR TÂRGU JIU ȘI BUMBEȘTI JIU DIN JUDEȚUL GORJ, PROPRIETARII SAU
DEȚINĂTORII ACESTORA, PRECUM ȘI SUMELE INDIVIDUALE AFERENTE DESPĂGUBIRILOR

Nr. crt.	Judet	U.A.T.	Nr. foraj	Nume Prenume proprietar/deținător	Nr. tarla	Nr. P parcelă	Categorie folosință	Supraf. Expr. (mp)	Valoare despăgubiri
1	Gorj	Tg-Jiu		Arsenie Dumitru	29/1	212	A	99	1.337,03
2	Gorj	Tg-Jiu		Moșt.Ladaru Pompiliu: Rebedea Rodica, Ladaru Maria	29/1	113	A	118	1.593,64
3	Gorj	Tg-Jiu		Lupulescu Constantin	396	-	A	36	486,19
4	Gorj	Tg-Jiu	2	Moșt. Cretescu Vasile: Crețescu Maria, Crețescu Iuliana, Crețescu Vasile	29/1	114	A	32	432,17
5	Gorj	Tg-Jiu		Foanene Mirela Ionela, Foanene Marian	396	31	A	70	945,38
6	Gorj	Tg-Jiu		Foanene Mirela Ionela, Foanene Marian	97	9/2	A	17	229,59
7	Gorj	Bumbești Jiu		Valceanu Gheorghe	396	-	A	109	1.472,09
8	Gorj	Bumbești Jiu		Avrămescu Vasile Mădălin,Avrămescu Daniela Mihaela	396	53	A	118	1.593,64
9	Gorj	Bumbești Jiu	3	Hîrșu Dumitru(Dominde Raul)	396	54	A	65	877,85
10	Gorj	Bumbești Jiu		Papa Marița(Beșliu Luminita)	_29/1	50	A	118	1.593,64
11	Gorj	Bumbești Jiu		Felindean Florin	396	52	A	2	27,01
12	Gorj	Bumbești Jiu	4	SC FARMASAN SRL	405	-	A	314	4.240,70
13	Gorj	Bumbești Jiu		S.C.HIDROELECTRICA S.A.; Vâlceanu Cosmin	407	3	A	109	1.472,09
14	Gorj	Bumbești Jiu		Pătroi Vonelia	407	4	A	118	1.593,64
15	Gorj	Bumbești Jiu	5	Mos.Lupulescu Emanoli:Pînișoară I. Ion	407	5	A	87	1.174,97
16	Gorj	Bumbești Jiu		Lupulescu Nicolae	407	6	A	50	675,27
17	Gorj	Bumbești Jiu		Mos.Horhoianu Eugenie:Murarur Rodica	407	6	A	27	364,65
18	Gorj	Bumbești Jiu		Murariu Rodica	407	6	A	6	81,03
19	Gorj	Bumbești Jiu		Mos.Dijmarescu Ion: Laiu Ion(Mischiu Constantin)	409	93	A	46	621,25
20	Gorj	Bumbești Jiu		Mos.Gaman Ioan: Panisoara Maria	409	91	A	34	459,18
21	Gorj	Bumbești Jiu		Mos.Filip Vasile:Filip Victoria, Balica Eufrosina	409	92	A	78	1.053,42
22	Gorj	Bumbești Jiu	6	Mos.Dodoaca Constantin:Dodoaca Gheorghe	409	90	A	95	1.283,01
23	Gorj	Bumbești Jiu		Moșt. Calugarita Nichifor	409	84	A	62	837,33
24	Gorj	Bumbești Jiu		Moșt. Tigăreanu Gheorghe; Tigăreanu Gheorghe, Tigăreanu Sandu	409	83	A	33	445,68
25	Gorj	Bumbești Jiu	6	Mos.Laiu Pantelimon:Laiu Pompiliu	409	82	A	47	634,75
26	Gorj	Bumbești Jiu		Mos.Laiu Dumitru: Laiu Grigore	409	79	A	12	162,06

27	Gorj	Bumbești Jiu	Patrascoiu Calina	409	-	A	12	162,06
28	Gorj	Bumbești Jiu	Catrinoiu Monica	409	168	A	225	3.038,72
29	Gorj	Bumbești Jiu	Buga Rodica	409	167	A	108	1.458,58
30	Gorj	Bumbești Jiu	Dijmarescu Gheorghe	201	-	A	36	486,19
31	Gorj	Bumbești Jiu	Digulescu Vasile Viorel, Digulescu Daniela Florentina	409	263,267,268	A	390	5.267,11
32	Gorj	Bumbești Jiu	SC Hidroconstructia	199	-	F	303	4.092,14
33	Gorj	Bumbești Jiu	Rebedea Grigore	206	156	F	95	1.283,01
34	Gorj	Bumbești Jiu	Vulpescu Constantin	206	157	F	118	1.593,64
35	Gorj	Bumbești Jiu	Medrega Nicolae	206	158	F	94	1.269,51
36	Gorj	Bumbești Jiu	Chituta Maria	206	159	F	7	94,54
37	Gorj	Bumbești Jiu	Dijmarescu Gheorghe	206	-	F	17	229,59
38	Gorj	Bumbești Jiu	Diaonescu Constantin	206	90	F	141	1.904,26
39	Gorj	Bumbești Jiu	Butan Ion	206	-	F	140	1.890,76
40	Gorj	Bumbești Jiu	Mesteroiu Nicolae	206	-	F	16	216,09
41	Gorj	Bumbești Jiu	Udrescu Maria	219	-	F	65	877,85
42	Gorj	Bumbești Jiu		219	-	F	259	3.497,90
43	Gorj	Bumbești Jiu	Panisoara Simina	362	15		30	405,16
44	Gorj	Bumbești Jiu	Mos.Lupulescu Tandafira:Laiu Mariana, Lupulescu C.:l.	362	20	F	140	1.890,76
45	Gorj	Bumbești Jiu	Urs Lazar (Ursu Aurelian)	362	21	F	114	1.539,62
46	Gorj	Bumbești Jiu	Mos.Olaru Fimita:Olaru Const.Marcel,Popescu Mirela	362	22	F	51	688,78
47	Gorj	Bumbești Jiu	Balanescu Voichita, Balanescu Ion, Balanescu Vasile.	365	6/1	P	46	621,25
48	Gorj	Bumbești Jiu	Efrim Eugenie (Paducel)	365	7/1	P	223	3.011,70
49	Gorj	Bumbești Jiu	Catutoiu Ioana, Catutoiu Andrei (Malaianu)	365	8/1	P	65	877,85
							4597	62.084,32

JUDETUL GORJ
PRIMĂRIA MUNICIPIULUI
TG-JIU

VIZAT SPRE NESCIMBARE

ANEXĂ LA
SISPOZITIA

Nr. din 11.05.2015

SECRETAR,
GRIGOREȘIANU

DR. ING. FLORIN CÂRCIUMARU

UAT TARGU JIU
JUD. GORJ
TARLA 396

PLAN TOPOGRAFIC
Scara 1:500

Beneficiarul lucrării:
MUNICIPIULUI TARGU JIU
strada Bd. Constantin Brancusi
Nr. 19, jud. Gorj, CUI 4956065

401650

401650

JUDETUL GORJ
PRIMĂRIA MUNICIPIULUI
TG-JIU

VIZAT SPRE NESCHIMBARE

ANEXĂ LA DISPOZIȚIA

Nr. 1110 din 11.05.2015



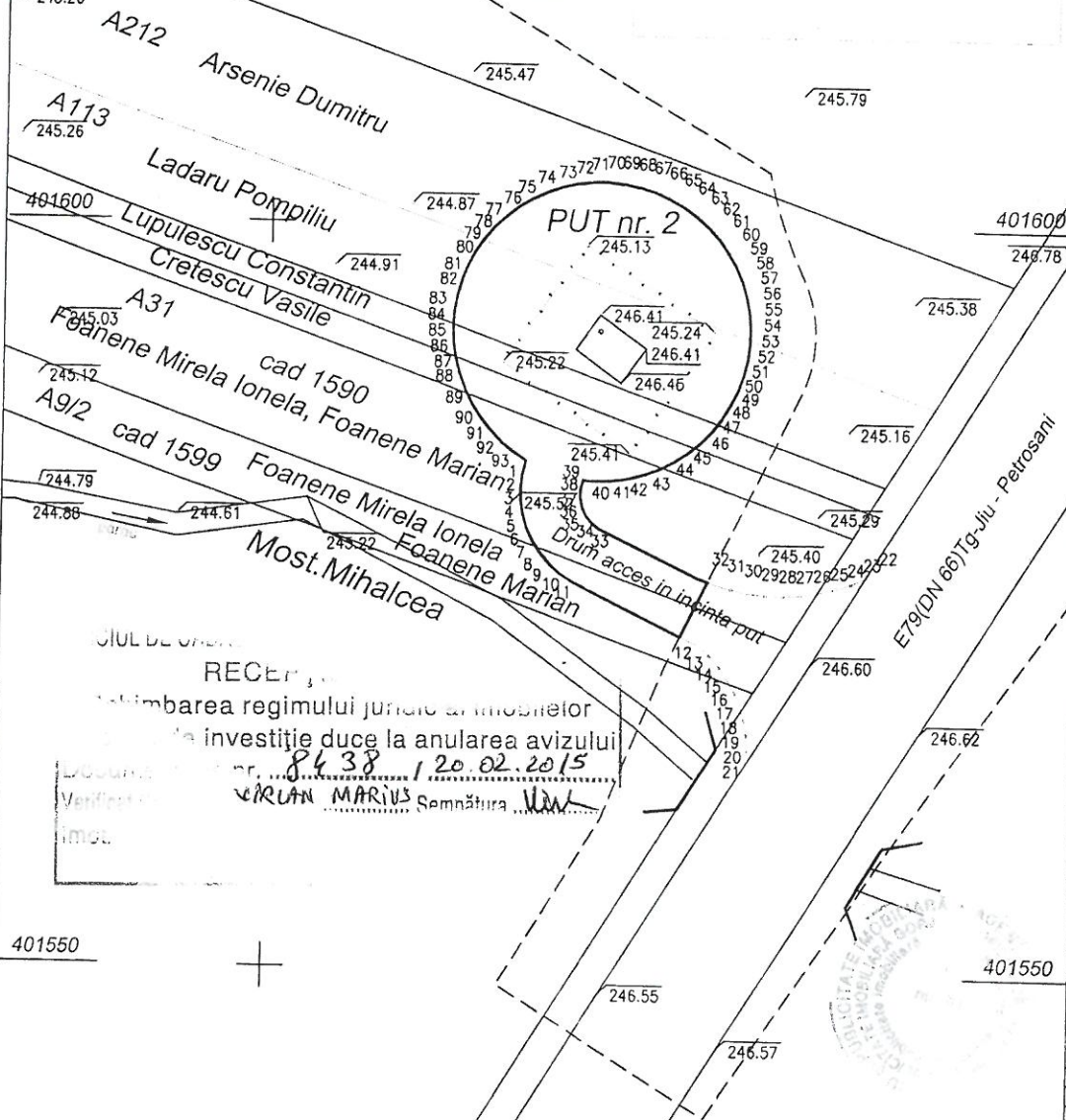
LEGENDA

- gard din plasa de sarma
- o ax put
- 6 stalp pentru lumina electrica
- 245.79 cote teren
- Limita expropriere 30.11.2010
- Limita expropriere pt. put2
- Limita proprietate



Inventar de coordonate Put
Smas=372mp

Nr Pct	X [m]	Y [m]
57	401595 386	369181.80
58	401596 406	369181.46
59	401597 387	369181.06
60	401598 317	369180.54
61	401599 186	369179.92
62	401599 984	369179.21
63	401600 702	369178.42
64	401601 332	369177.56
65	401601 866	369176.63
66	401602 299	369175.66
67	401602 625	369174.64
68	401602 841	369173.60
69	401602 945	369172.53
70	401602 934	369171.47
71	401602 810	369170.41
72	401602 574	369169.37
73	401602 228	369168.36
74	401601 777	369167.39
75	401601 225	369166.46
76	401600 579	369165.63
77	401599 846	369164.85
78	401599 035	369164.16
79	401598 154	369163.55
80	401597 214	369163.05
81	401596 225	369162.65
82	401595 200	369162.35
83	401594 148	369162.17
84	401593 083	369162.10
85	401592 017	369162.14
86	401590 961	369162.30
87	401589 928	369162.56
88	401588 930	369162.94
89	401587 977	369163.42
90	401587 081	369164.00
91	401586 252	369164.67
92	401585 499	369165.43
93	401584 831	369166.26
1	401584 256	369167.16
2	401583 345	369168.02
3	401582 410	369168.81
4	401581 468	369169.63
5	401580 539	369170.49
6	401579 639	369171.39
7	401578 788	369172.32
8	401578 001	369173.28
9	401577 293	369174.26
10	401576 679	369175.26
11	401576 171	369176.28
12	401575 592	369177.31
31	401576 249	369178.36
32	401576 490	369179.42
33	401579 727	369180.49
34	401580 103	369181.56
35	401580 590	369182.63
36	401581 158	369183.70
37	401581 775	369184.77
38	401582 405	369185.84
39	401583 010	369186.91
40	401582 954	369187.98
41	401583 012	369189.05
42	401583 184	369190.12
43	401583 467	369191.19
44	401583 853	369192.26
45	401584 352	369193.33
46	401584 945	369194.40
47	401585 625	369195.47
48	401586 395	369196.54
49	401587 237	369197.61
50	401588 144	369198.68
51	401589 106	369199.75
52	401590 112	369200.82
53	401591 150	369201.89
54	401592 208	369202.96
55	401593 275	369204.03
56	401594 339	369205.10




RECEPUTA

la schimbarea regimului juridic al imobilelor

la investiție duce la anularea avizului

nr. 8438 din 12.02.2015

Verificat de CARLAN MARIUS Semnatura [Signature]



UAT BUMBESTI JIU
 JUD. GORJ
 TARLA 396

PLAN TOPOGRAFIC
 Scara 1:500

Beneficiarul lucrării:
 MUNICIPIULUI TARGU JIU
 strada Bd. Constantin Brancusi
 Nr. 19, jud. Gorj, CUI 4956065

JUDEȚUL GORJ
 PRIMĂRIA MUNICIPIULUI
 TG-JIU

VIZAT SPRE NESCHIMBARE
 ANEXĂ LA DISPOZIȚIA
 Nr. 1110 din 11.05.2015

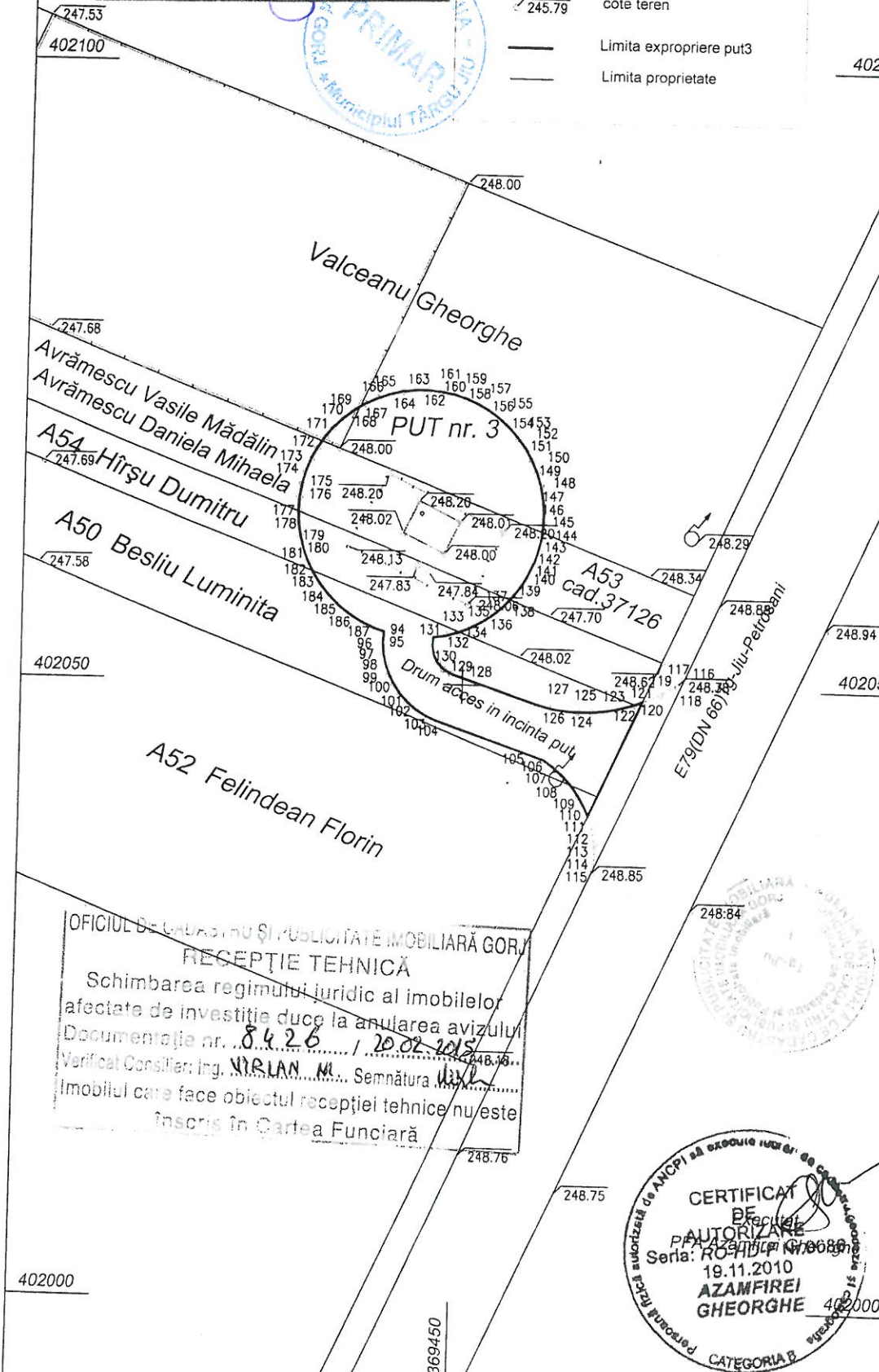
LEGENDA

- gard din plasa de sarma
- gard beton
- o ax put
- 6 stălp pentru lumina electrica
- 245.79 cote teren
- Limita expropriere put3
- Limita proprietate



Inventar de coordonate Put 3
 Smas=412mp

Nr. Pct	X [m]	Y [m]
146	402063.085	369456.379
147	402064.152	369456.393
148	402065.214	369456.292
149	402066.280	369456.079
150	402067.277	369455.756
151	402068.254	369455.327
152	402069.179	369454.796
153	402070.043	369454.169
154	402070.835	369453.454
155	402071.546	369452.658
156	402072.168	369451.791
157	402072.694	369450.863
158	402073.119	369449.884
159	402073.437	369448.865
160	402073.644	369447.819
161	402073.739	369446.756
162	402073.720	369445.689
163	402073.587	369444.630
164	402073.342	369443.591
165	402072.988	369442.585
166	402072.529	369441.622
167	402071.970	369440.713
168	402071.317	369439.859
169	402070.578	369439.099
170	402069.761	369438.413
171	402068.876	369437.817
172	402067.932	369437.319
173	402066.940	369436.925
174	402065.912	369436.638
175	402064.860	369436.463
176	402063.795	369436.401
177	402062.729	369436.453
178	402061.675	369436.618
179	402060.644	369436.894
180	402059.649	369437.278
181	402058.700	369437.767
182	402057.809	369438.354
183	402056.985	369439.032
184	402056.238	369439.794
185	402055.577	369440.632
186	402055.009	369441.535
187	402054.540	369442.494
94	402054.176	369443.497
95	402053.292	369443.440
96	402052.409	369443.502
97	402051.542	369443.682
98	402050.706	369443.976
99	402049.911	369444.378
100	402049.190	369444.883
101	402048.536	369445.480
102	402047.967	369446.159
103	402047.495	369446.908
104	402047.126	369447.713
105	402046.129	369456.793
106	402043.543	369457.638
107	402042.865	369458.410
108	402042.103	369459.100
109	402041.268	369459.698
110	402040.369	369460.197
111	402039.660	369460.491
119	402048.966	369464.710
120	402048.703	369463.998
121	402048.399	369462.899
122	402048.188	369461.779
123	402048.072	369460.645
124	402048.051	369459.505
125	402048.126	369458.367
126	402048.296	369457.240
127	402048.560	369456.131
128	402050.892	369449.066
129	402051.245	369448.444
130	402051.762	369447.948
131	402052.399	369447.622
132	402053.102	369447.491
133	402053.813	369447.567
134	402053.994	369448.619
135	402054.285	369449.645
136	402054.685	369450.634
137	402055.188	369451.576
138	402055.788	369452.458
139	402056.479	369453.271
140	402057.253	369454.006
141	402058.100	369454.655
142	402059.012	369455.209
143	402059.977	369455.664
144	402060.965	369456.013
145	402062.025	369456.252



OFICIUL DE CĂLĂȘORU ȘI PUBLICITATE IMOBILIARĂ GORJ
 RECEPȚIE TEHNICĂ
 Schimbarea regimului juridic al imobilelor
 afectate de investitie duce la anularea avizului
 Documentație nr. 8426 / 20.02.2015
 Verificat Consilier: Ing. VIRLIAN M. Semnătura [Signature]
 Imobilul care face obiectul recepției tehnice nu este
 înscris în Cartea Funciară

CERTIFICAT
 DE
 AUTORIZARE
 Seria: RO-HID-P-070080
 19.11.2010
 AZAMFIREI
 GHEORGHE
 CATEGORIA B

UAT BUMBESTI JIU
JUD. GORJ
TARLA 405

PLAN TOPOGRAFIC
Scara 1:500

Beneficiarul lucrării:
MUNICIPIULUI TARGU JIU
strada Bd. Constantin Brancusi
Nr. 19, jud. Gorj, CUI 4956065

JUDEȚUL GORJ
PRIMĂRIA MUNICIPIULUI
TG-JIU

VIZAT SPRE NESCHIMBARE

ANEXĂ LA *DISPOZIȚIA*

Nr. *1110* din *11.09.2015*

LEGENDA

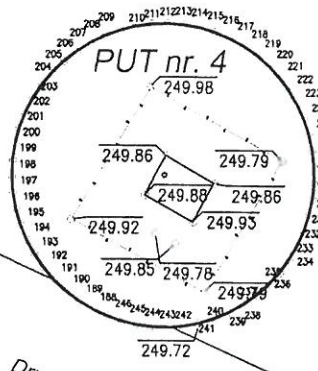
- gard din plasa de sarma
- gard beton
- ax put
- stalp pentru lumina electrica
- cote teren
- Limita expropriere put 4
- Limita proprietate



SC FARMASAN SRL
nr.cad.35290

Inventar de coordonate Put 4
Smas=314mp

Nr. Pct.	X [m]	Y [m]
188	402521.637	369641.52
189	402522.187	369640.61
190	402522.831	369639.76
191	402523.562	369638.98
192	402524.372	369638.28
193	402525.252	369637.68
194	402526.191	369637.17
195	402527.179	369636.76
196	402528.205	369636.47
197	402529.256	369636.28
198	402530.322	369636.21
199	402531.389	369636.25
200	402532.445	369636.40
201	402533.480	369636.67
202	402534.479	369637.04
203	402535.434	369637.52
204	402536.331	369638.10
205	402537.162	369638.77
206	402537.917	369639.53
207	402538.586	369640.36
208	402539.163	369641.26
209	402539.641	369642.21
210	402540.015	369643.21
211	402540.279	369644.25
212	402540.432	369645.30
213	402540.472	369646.37
214	402540.397	369647.44
215	402540.209	369648.49
216	402539.910	369649.51
217	402539.503	369650.50
218	402538.994	369651.44
219	402538.387	369652.32
220	402537.690	369653.13
221	402536.911	369653.88
222	402536.058	369654.50
223	402535.142	369655.05
224	402534.172	369655.50
225	402533.161	369655.84
226	402532.118	369656.07
227	402531.057	369656.19
228	402529.989	369656.19
229	402528.927	369656.08
230	402527.882	369655.86
231	402526.867	369655.53
232	402525.893	369655.09
233	402524.971	369654.56
234	402524.112	369653.92
235	402523.326	369653.20
236	402522.621	369652.40
237	402522.005	369651.52
238	402521.486	369650.59
239	402521.070	369649.61
240	402520.760	369648.59
241	402520.562	369647.54
242	402520.477	369646.47
243	402520.505	369645.40
244	402520.638	369644.40
245	402520.873	369643.41
246	402521.207	369642.44



OFICIUL DE CADASTRU ȘI PUBLICITATE IMOBILIARĂ GORJ
RECEPȚIE TEHNICĂ

Schimbarea regimului juridic al imobilelor
afectate de investitie duce la anularea avizului
Documentație nr. *84.27 / 20.02.2015*
Verificat Consilier: ing. *VRLAN M.* Semnătura *[Signature]*
Imobilul care face obiectul recepției tehnice nu este
înscris în Cartea Funciară

CERTIFICAT
DE
AUTORIZARE
Serasa P.0086
AZAMPREU
GHEORGHE
CATEGORIA B

UAT BUMBESTI JIU
JUD. GORJ
TARLA 407

PLAN TOPOGRAFIC
Scara 1:500

Beneficiarul lucrării:
MUNICIPIULUI TARGU JIU
strada Bd. Constantin Brancusi
Nr. 19, jud. Gorj, CUI 4956065

JUDEȚUL GORJ
PRIMĂRIA MUNICIPIULUI
TG-JIU

VIZAT SPRE NESCHIMBARE

ANEXĂ LA DISPOZIȚIA

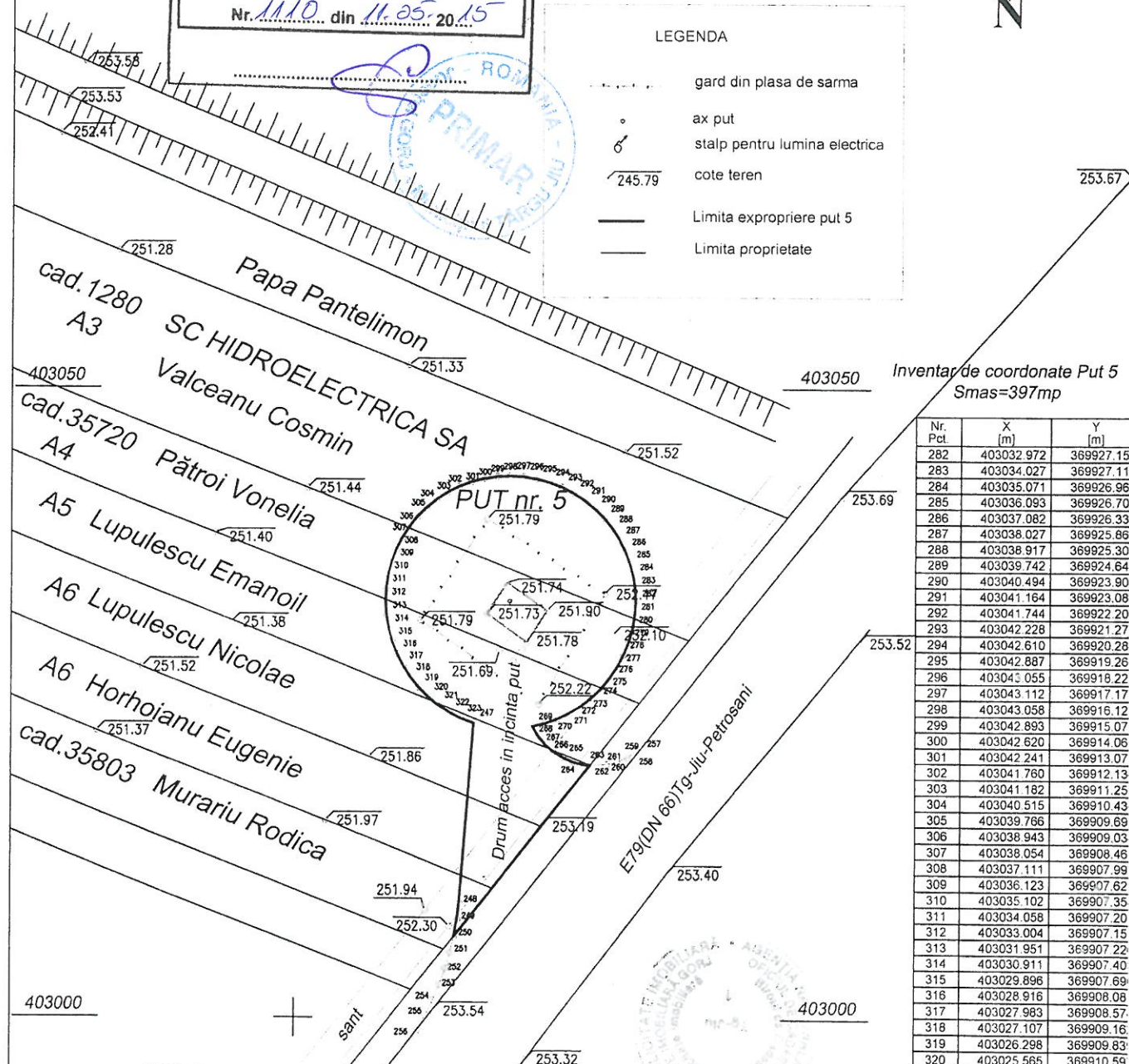
Nr. 1110 din 11.05.2015

369900



LEGENDA

- gard din plasa de sarma
- ax put
- stalp pentru lumina electrica
- cote teren
- Limita expropriere put 5
- Limita proprietate



Inventar de coordonate Put 5
Smas=397mp

Nr. Pct	X [m]	Y [m]
282	403032.972	369927.15
283	403034.027	369927.11
284	403035.071	369926.96
285	403036.093	369926.70
286	403037.082	369926.33
287	403038.027	369925.86
288	403038.917	369925.30
289	403039.742	369924.84
290	403040.494	369923.90
291	403041.164	369923.08
292	403041.744	369922.20
293	403042.228	369921.27
294	403042.610	369920.28
295	403042.887	369919.26
296	403043.055	369918.22
297	403043.112	369917.17
298	403043.058	369916.12
299	403042.893	369915.07
300	403042.620	369914.06
301	403042.241	369913.07
302	403041.760	369912.13
303	403041.182	369911.25
304	403040.515	369910.43
305	403039.766	369909.69
306	403038.943	369909.03
307	403038.054	369908.46
308	403037.111	369907.99
309	403036.123	369907.62
310	403035.102	369907.35
311	403034.058	369907.20
312	403033.004	369907.15
313	403031.951	369907.22
314	403030.911	369907.40
315	403029.896	369907.69
316	403028.916	369908.08
317	403027.983	369908.57
318	403027.107	369909.16
319	403026.298	369909.83
320	403025.565	369910.59
321	403024.916	369911.42
322	403024.358	369912.32
323	403023.898	369913.27
247	403023.540	369914.26
248	403009.257	369913.15
249	403007.912	369912.98
250	403006.487	369912.72
262	403020.201	369923.62
263	403020.243	369923.09
264	403020.452	369922.23
265	403020.794	369921.42
266	403021.262	369920.67
267	403021.842	369920.00
268	403022.522	369919.44
269	403023.282	369918.99
270	403023.530	369920.021
271	403023.885	369921.01
272	403024.343	369921.96
273	403024.898	369922.86
274	403025.545	369923.69
275	403026.275	369924.45
276	403027.082	369925.13
277	403027.956	369925.72
278	403028.888	369926.22
279	403029.866	369926.61
280	403030.880	369926.90
281	403031.920	369927.06

OFICIUL JUDEȚEAN DE REGISTRARE IMOBILIARĂ GORJ

RECEPȚIE TEHNICĂ

Schimbarea regimului juridic al imobilelor
afectate de investiție duce la anularea avizului
Documentație nr. 8428 / 20.02.2015

Verificat de: VIRIAN M. Semnătura [Signature]

Imobilul care face obiectul recepției tehnice nu este
inscris în Cartea Funciară

CERTIFICAT DE AUTORIZARE

Seria: RO-UD-F-19088

19.11.2010

AZAMFIREI GHEORGHE

CATEGORIA 2

369900

UAT BUMBESTI JIU
JUD. GORJ
TARLA 201

370850

PLAN TOPOGRAFIC
Scara 1:500

370900

Beneficiarul lucrării:
MUNICIPIULUI TARGU JIU
strada Bd. Constantin Brancusi
Nr. 19, jud. Gorj, CUI 4956065

JUDEȚUL GORJ
PRIMĂRIA MUNICIPIULUI
TG-JIU

VIZAT SPRE NESCHIMBARE

ANEXĂ LA DISPOZIȚIA

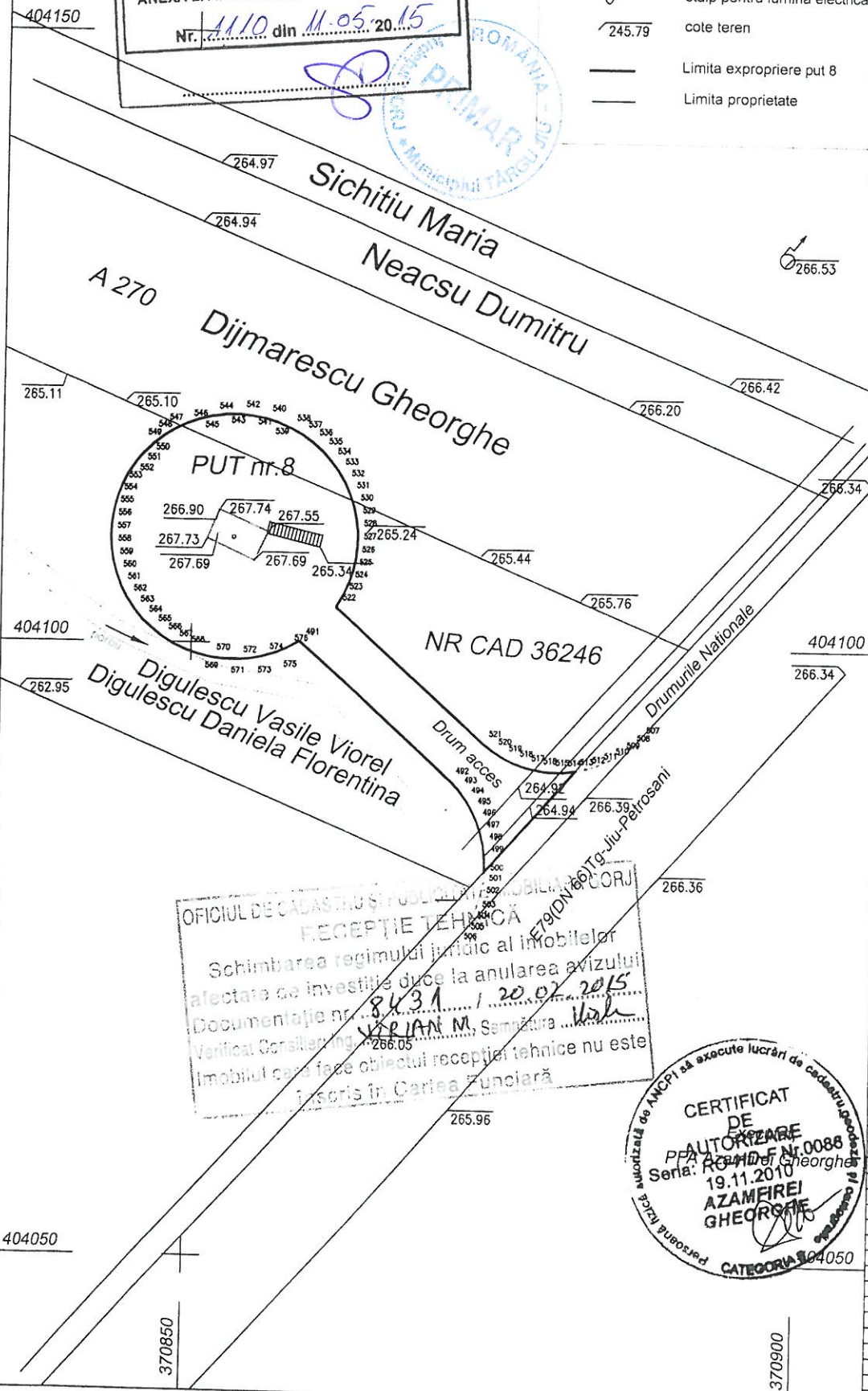
Nr. 1110 din 11.05.2015

LEGENDA

- gard din plasa de sarma
- ax put
- ⊕ stalp pentru lumina electrica
- 245.79 cote teren
- Limita expropriere put 8
- Limita proprietate



40415



Inventar de coordonate Put 8
Smas=426mp

Nr. Pct	X [m]	Y [m]
528	404109.155	370863.3
529	404110.216	370863.1
530	404111.260	370862.9
531	404112.274	370862.6
532	404113.248	370862.2
533	404114.169	370861.6
534	404115.027	370861.0
535	404115.813	370860.3
536	404116.517	370859.5
537	404117.132	370858.6
538	404117.651	370857.7
539	404118.067	370856.7
540	404118.377	370855.6
541	404118.575	370854.6
542	404118.661	370853.5
543	404118.633	370852.5
544	404118.492	370851.4
545	404118.239	370850.4
546	404117.876	370849.4
547	404117.409	370848.4
548	404116.842	370847.5
549	404116.182	370846.7
550	404115.437	370845.9
551	404114.614	370845.2
552	404113.724	370844.6
553	404112.776	370844.1
554	404111.781	370843.6
555	404110.751	370843.3
556	404109.697	370843.3
557	404108.631	370843.3
558	404107.566	370843.3
559	404106.513	370843.5
560	404105.485	370843.8
561	404104.432	370844.2
562	404103.548	370844.7
563	404102.662	370845.3
564	404101.844	370846.0
565	404101.103	370846.7
566	404100.449	370847.6
567	404099.888	370848.5
568	404099.428	370849.4
569	404099.072	370850.4
570	404098.826	370851.5
571	404098.691	370852.5
572	404098.671	370853.6
573	404098.764	370854.7
574	404098.970	370855.7
575	404099.286	370856.7
576	404099.709	370857.7
491	404100.234	370858.6
492	404099.056	370871.2
493	404083.329	370871.9
494	404087.530	370872.5
495	404086.669	370873.1
496	404085.755	370873.5
497	404084.799	370873.8
498	404083.812	370874.1
499	404082.806	370874.2
500	404081.841	370874.2
513	404089.939	370881.7
514	404089.837	370880.5
515	404089.850	370879.5
516	404089.970	370878.4
517	404090.197	370877.5
518	404090.528	370876.5
519	404090.959	370875.6
520	404091.495	370874.7
521	404092.100	370873.9
522	404103.089	370861.6
523	404104.015	370862.1
524	404104.974	370862.6
525	404105.935	370862.9
526	404107.027	370863.1
527	404108.098	370863.2

OFICIUL DE CADASTRU ȘI PUBLICITATEA IMOBILIARĂ GORJ

RECEPȚIE TEHNICĂ

Schimbarea regimului juridic al imobilelor
afectate de investițiile din cauza anulării avizului

Documentație nr. 8431 / 20.02.2015

Verificat Consilier Ing. VIRIAN M. Samăra

Imobilul care face obiectul recepției tehnice nu este înscris în Cartea Funciară

CERTIFICAT DE AUTORIZARE

PPA ROMANIA Nr. 0088

Seria: 19.11.2010

AZAMFIREI GHEORGHE

CATEGORIA 104050

JUDEȚUL GORJ
PRIMĂRIA MUNICIPIULUI
TG-JIU IX

VIZAT SPRE NESCHIMBARE

ANEXĂ LA DISPOZIȚIA

Nr. 1110 din 11.05.2015



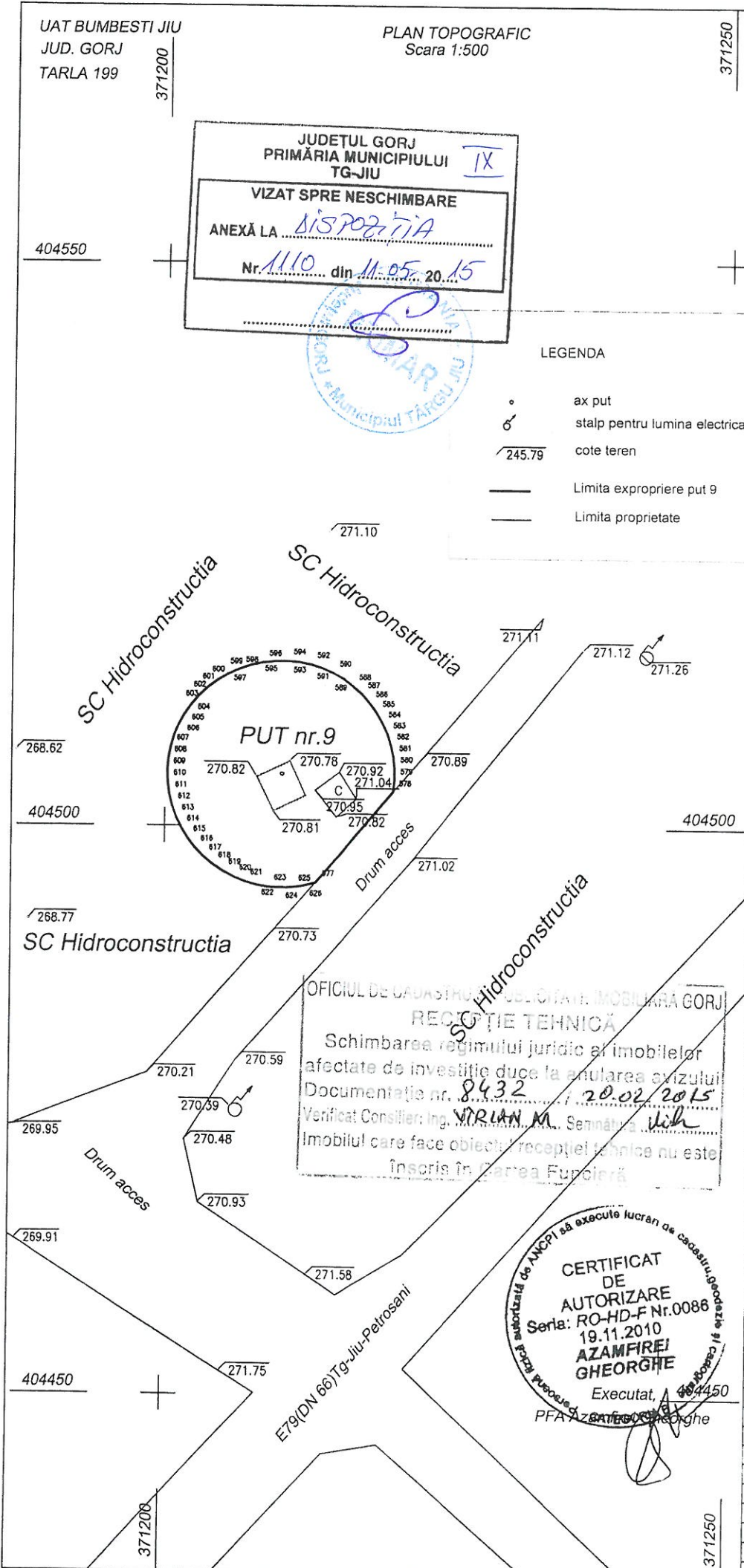
LEGENDA

- o ax put
- 6 stalp pentru lumina electrica
- 245.79 cote teren
- Limita expropriere put 9
- Limita proprietate



Inventar de coordonate Put 9
Smas=303mp

Nr. Pct.	X [m]	Y [m]
577	404495.092	371213.22
578	404503.069	371220.09
579	404504.119	371220.20
580	404505.175	371220.19
581	404506.224	371220.08
582	404507.256	371219.86
583	404508.259	371219.53
584	404509.221	371219.09
585	404510.131	371218.56
586	404510.981	371217.93
587	404511.759	371217.22
588	404512.459	371216.43
589	404513.071	371215.57
590	404513.589	371214.65
591	404514.007	371213.68
592	404514.320	371212.67
593	404514.526	371211.64
594	404514.621	371210.59
595	404514.605	371209.53
596	404514.478	371208.48
597	404514.241	371207.45
598	404513.897	371206.46
599	404513.449	371205.50
600	404512.903	371204.60
601	404512.266	371203.75
602	404511.543	371202.99
603	404510.743	371202.30
604	404509.874	371201.70
605	404508.948	371201.19
606	404507.973	371200.79
607	404506.961	371200.49
608	404505.923	371200.29
609	404504.871	371200.21
610	404503.815	371200.24
611	404502.769	371200.38
612	404501.744	371200.63
613	404500.751	371200.99
614	404499.801	371201.45
615	404498.904	371202.01
616	404498.072	371202.66
617	404497.312	371203.39
618	404496.635	371204.20
619	404496.046	371205.08
620	404495.552	371206.01
621	404495.160	371206.99
622	404494.874	371208.01
623	404494.696	371209.05
624	404494.629	371210.10
625	404494.673	371211.15
626	404494.828	371212.20



OFICIUL DE CADASTRU ȘI ÎNCHIRIAȘII IMOBILIARE GORJ

RECEPȚIE TEHNICĂ

Schimbarea regimului juridic al imobilelor afectate de investiție ducă la anularea avizului Documentație nr. 8432 din 20.02.2015

Verificat Consilier: Ing. VIRIAN M. Semnatura Virian M.

Imobilul care face obiectul recepției tehnice nu este înscris în Cartea Funciară

CERTIFICAT DE AUTORIZARE

Seria: RO-HD-F Nr.0086

19.11.2010

AZAMFIREI GHEORGHE

Executat, Azamfirei Gheorghe

PFAT. Azamfirei Gheorghe

UAT BUMBESTI JIU
JUD. GORJ
TARLA 206

PLAN TOPOGRAFIC
Scara 1:500

Beneficiarul lucrării:
MUNICIPIULUI TARGU JIU
strada Bd. Constantin Brancu
Nr. 19, jud. Gorj, CUI 495606

JUDEȚUL GORJ
PRIMĂRIA MUNICIPIULUI
TG-JIU

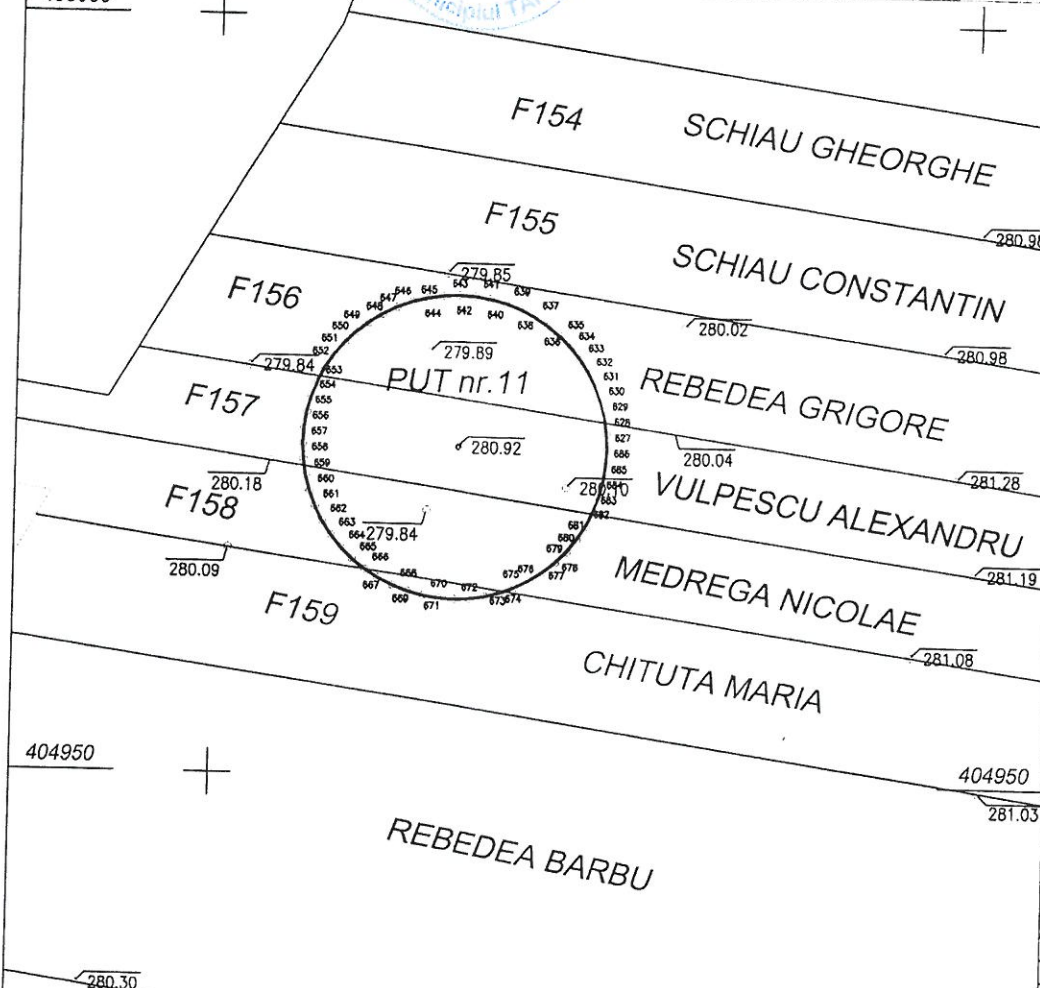
VIZAT SPRE NESCHIMBARE

ANEXĂ LA DISPOZIȚIA

Nr. 1110 din 11.05.2015

LEGENDA

- o ax put
- ♁ stalp pentru lumina electrica
- 245.79 cote teren
- Limita expropriere put 9
- Limita proprietate



Inventar de coordonate Put 1
Smas=314mp

Nr. Pct.	X [m]	Y [m]
627	404971.724	371825.7
628	404972.769	371825.7
629	404973.803	371825.5
630	404974.814	371825.2
631	404975.791	371824.9
632	404976.724	371824.4
633	404977.602	371823.6
634	404978.415	371823.2
635	404979.155	371822.4
636	404979.814	371821.6
637	404980.384	371820.7
638	404980.959	371819.8
639	404981.235	371818.8
640	404981.505	371817.8
641	404981.669	371816.8
642	404981.724	371815.7
643	404981.669	371814.7
644	404981.505	371813.7
645	404981.235	371812.6
646	404980.859	371811.7
647	404980.384	371810.7
648	404979.814	371809.9
649	404979.155	371809.0
650	404978.415	371808.3
651	404977.602	371807.6
652	404976.724	371807.1
653	404975.791	371806.6
654	404974.814	371806.2
655	404973.803	371806.0
656	404972.769	371805.8
657	404971.724	371805.7
658	404970.679	371805.8
659	404969.645	371806.0
660	404968.634	371806.2
661	404967.657	371806.6
662	404966.724	371807.1
663	404965.846	371807.6
664	404965.033	371808.3
665	404964.293	371809.0
666	404963.634	371809.9
667	404963.064	371810.7
668	404962.589	371811.7
669	404962.213	371812.6
670	404961.943	371813.7
671	404961.779	371814.7
672	404961.724	371815.7
673	404961.779	371816.8
674	404961.943	371817.8
675	404962.213	371818.8
676	404962.589	371819.8
677	404963.064	371820.7
678	404963.634	371821.6
679	404964.293	371822.4
680	404965.033	371823.2
681	404965.846	371823.8
682	404966.724	371824.4
683	404967.657	371824.9
684	404968.634	371825.2
685	404969.645	371825.5
686	404970.679	371825.7

OFICIUL DE CADASTRU ȘI PALANȘATE IMOBILIARĂ GORJ

RECEPȚIE TEHNICĂ

Schimbarea regimului de folosință al imobilelor afectate de investiție duce la anularea Documentației nr. 8433 / 2002 / 2015 (TUCU)

Verificat Consilier: Ing. VIRLIAN M. Semnătura Ude

Imobilul care face obiectul recepției tehnice nu este înscris în Cartea Funciară

CERTIFICAT

Execuție

AUTORIZARE

PFA AZAMFIREI Nr. 0086

Seria: ROM / De Gheorghe

19.11.2010

AZAMFIREI GHEORGHE

CATEGORIA B

UAT BUMBESTI JIU
JUD. GORJ
TARLA 206

371950

PLAN TOPOGRAFIC
Scara 1:500

372000

Beneficiarul lucrării:
MUNICIPIULUI TARGU JIU
strada Bd. Constantin Brancusi
Nr. 19, jud. Gorj, CUI 4956065



405300

405300

JUDEȚUL GORJ
PRIMĂRIA MUNICIPIULUI
TG-JIU XI
VIZAT SPRE NESCHIMBARE
ANEXĂ LA DISPOZIȚIA
Nr. 1110 din 11.05.2015



LEGENDA

- ax put
- ⊙ Fs foraj sulfuros
- 245.79 cole teren
- Limita expropriere put 9
- Limita proprietate

Inventar de coordonate Put 12
Smas=314mp

Nr. Pct.	X [m]	Y [m]
687	405254.334	371963.426
688	405255.379	371963.371
689	405256.413	371963.207
690	405257.424	371962.937
691	405258.401	371962.561
692	405259.334	371962.086
693	405260.212	371961.516
694	405261.025	371960.857
695	405261.765	371960.117
696	405262.424	371959.304
697	405262.994	371958.426
698	405263.469	371957.493
699	405263.845	371956.516
700	405264.115	371955.505
701	405264.279	371954.471
702	405264.334	371953.426
703	405264.279	371952.381
704	405264.115	371951.347
705	405263.845	371950.336
706	405263.469	371949.359
707	405262.994	371948.426
708	405262.424	371947.548
709	405261.765	371946.735
710	405261.025	371945.995
711	405260.212	371945.336
712	405259.334	371944.766
713	405258.401	371944.291
714	405257.424	371943.915
715	405256.413	371943.645
716	405255.379	371943.481
717	405254.334	371943.426
718	405253.289	371943.481
719	405252.255	371943.645
720	405251.244	371943.915
721	405250.267	371944.291
722	405249.334	371944.766
723	405248.456	371945.336
724	405247.643	371945.995
725	405246.903	371946.735
726	405246.244	371947.548
727	405245.674	371948.426
728	405245.199	371949.359
729	405244.823	371950.336
730	405244.553	371951.347
731	405244.389	371952.381
732	405244.334	371953.426
733	405244.389	371954.471
734	405244.553	371955.505
735	405244.823	371956.516
736	405245.199	371957.493
737	405245.674	371958.426
738	405246.244	371959.304
739	405246.903	371960.117
740	405247.643	371960.857
741	405248.456	371961.516
742	405249.334	371962.086
743	405250.267	371962.561
744	405251.244	371962.937
745	405252.255	371963.207
746	405253.289	371963.371

DIJMARESCU GHEORGHE

DIACONESCU CONSTANTIN
cad.1606

BUTAN ION

MESTEROIU NICOLAE

OFICIUL DE CADASTRU ȘI PUBLICITATE IMOBILIARĂ GORJ
RECEPȚIE TEHNICĂ
Schimbarea regimului juridic al imobilelor
afectate de investiție după la anularea avizului
Documentație nr. 8434 / 20.02.2015
Verificat Consilier: Ing. VIRIAN M. Semnătura: [Signature]
Imobilul care face obiectul recepției tehnice nu este
înscris în Cartea Funciară



Inventar de coordonate Put 24
 Smas=334mp

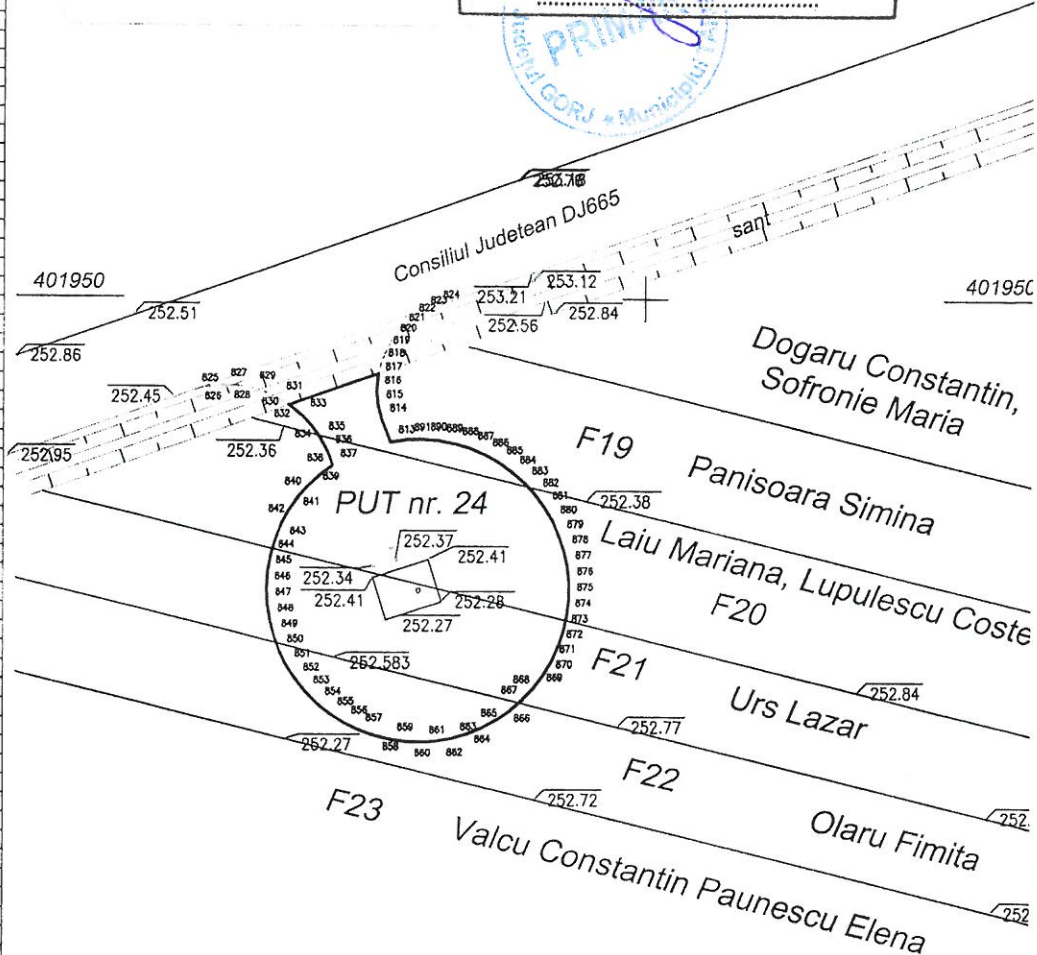
Nr. Pct.	X [m]	Y [m]
875	401930.141	370145.016
876	401931.208	370145.019
877	401932.270	370144.908
878	401933.313	370144.685
879	401934.327	370144.351
880	401935.299	370143.912
881	401936.219	370143.371
882	401937.076	370142.735
883	401937.861	370142.012
884	401938.564	370141.209
885	401939.177	370140.336
886	401939.694	370139.403
887	401940.109	370138.420
888	401940.416	370137.398
889	401940.613	370136.349
890	401940.697	370135.285
891	401940.667	370134.219
813	401940.523	370133.161
814	401941.927	370132.591
815	401942.814	370132.351
816	401943.728	370132.251
817	401944.958	370132.357
832	401942.895	370126.507
833	401942.215	370127.368
834	401941.508	370128.031
835	401940.720	370128.595
836	401939.864	370129.050
837	401938.955	370129.888
838	401938.307	370128.541
839	401937.572	370127.767
840	401936.758	370127.076
841	401935.876	370126.476
842	401934.935	370125.973
843	401933.946	370125.573
844	401932.919	370125.281
845	401931.868	370125.100
846	401930.803	370125.033
847	401929.737	370125.079
848	401928.682	370125.238
849	401927.649	370125.509
850	401926.652	370125.888
851	401925.701	370126.371
852	401924.806	370126.953
853	401923.979	370127.627
854	401923.228	370128.386
855	401922.563	370129.220
856	401921.990	370130.120
857	401921.516	370131.076
858	401921.147	370132.077
859	401920.886	370133.112
860	401920.737	370134.168
861	401920.702	370135.235
862	401920.781	370136.299
863	401920.972	370137.349
864	401921.274	370138.372
865	401921.684	370139.358
866	401922.196	370140.294
867	401922.805	370141.170
868	401923.504	370141.976
869	401924.285	370142.703
870	401925.139	370143.343
871	401925.056	370143.888
872	401927.026	370144.333
873	401928.038	370144.671
874	401929.081	370144.900

LEGENDA

- o ax put
- ⚡ stalp pentru lumina electrica
- 245.79 cote teren
- Limita expropriere put 9
- Limita proprietate

JUDETUL GORJ
 PRIMĂRIA MUNICIPIULUI TG-JIU XIII

VIZAT SPRE NESCHIMBARE
 ANEXĂ LA DISPOZIȚIA
 Nr. 1170 din 11.05.2015



401900 OFICIUL DE CĂMĂȘOR ÎN REGISTRUL IMOBILIAR GORJ

RECEPȚIE TEHNICĂ

Schimbarea regimului juridic al imobilelor afectate de investiție duce la anularea avizului Documentare nr. VAR LAN M 8436/20.02.2015

Verificat Conștient în Semnătura ilil

Imobilul care face obiectul recepției tehnice nu este înscris în Cartea Funciară

CERTIFICAT DE AUTORIZARE

Seria: RO-HD-F Nr. 0088

19.11.2010

AZAMFIREI GHEORGHE

CATEGORIA B

UAT BUMBESTI JIU
JUD. GORJ
TARLA 395

370550

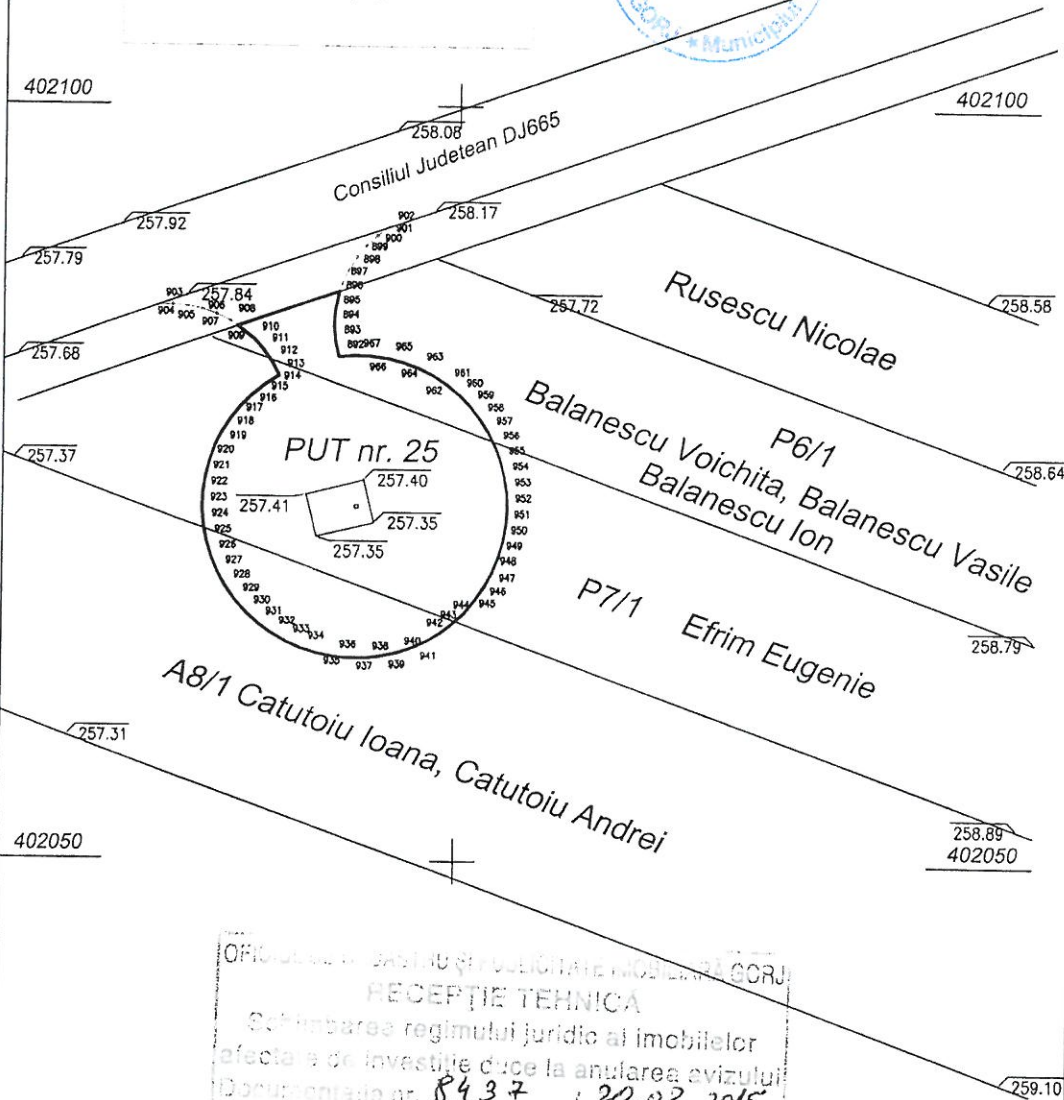
Beneficiarul lucrării:
MUNICIPIULUI TARGU JIU
strada Bd. Constantin Brancusi
Nr. 19, jud. Gorj, CUI 4956065

PLAN TOPOGRAFIC

Scara 1:500 JUDEȚUL GORJ
PRIMĂRIA MUNICIPIULUI TG-JIU XIV
VIZAT SPRE NESCHIMBARE
ANEXĂ LA DISPOZIȚIA
Nr. 1110 din 11.05.2015

LEGENDA

•	ax put
♂	stalp pentru lumina electrica
245.79	cote teren
—	Limita expropriere put 9
—	Limita proprietate



Inventar de coordonate Put 2:
Smas=334mp

Nr Pct	X [m]	Y [m]
953	402074.357	370553.345
954	402075.413	370553.190
955	402076.446	370552.923
956	402077.445	370552.548
957	402078.399	370552.068
958	402079.295	370551.489
959	402080.125	370550.818
960	402080.879	370550.063
961	402081.548	370549.231
962	402082.125	370548.333
963	402082.602	370547.379
964	402082.975	370546.379
965	402083.240	370545.345
966	402083.392	370544.289
967	402083.432	370543.222
968	402083.357	370542.157
969	402084.317	370541.946
970	402085.297	370541.858
971	402086.280	370541.697
972	402087.633	370542.178
973	402085.299	370543.570
974	402084.444	370536.632
975	402083.715	370537.207
976	402082.910	370537.846
977	402082.041	370538.299
978	402081.450	370537.411
979	402080.767	370536.590
980	402080.001	370535.847
981	402079.160	370535.190
982	402078.254	370534.627
983	402077.293	370534.163
984	402076.288	370533.804
985	402075.250	370533.554
986	402074.192	370533.417
987	402073.125	370533.393
988	402072.061	370533.483
989	402071.013	370533.625
990	402069.993	370533.959
991	402069.012	370534.418
992	402068.081	370534.941
993	402067.211	370535.559
994	402066.412	370536.267
995	402065.694	370537.056
996	402065.063	370537.916
997	402064.527	370538.840
998	402064.093	370539.815
999	402063.766	370540.830
1000	402063.548	370541.875
1001	402063.443	370542.937
1002	402063.452	370544.004
1003	402063.575	370545.065
1004	402063.809	370546.106
1005	402064.154	370547.116
1006	402064.604	370548.084
1007	402065.155	370549.008
1008	402065.600	370549.848
1009	402066.032	370550.625
1010	402066.442	370551.319
1011	402066.822	370551.923
1012	402067.161	370552.430
1013	402067.449	370552.833
1014	402067.675	370553.130
1015	402067.826	370553.315
1016	402067.891	370553.387

OFICIUL JUDEȚEAN DE REGISTRARE IMOBILIARĂ GORJ
RECEPȚIE TEHNICĂ
Schimbarea regimului juridic al imobilelor
efectuate de investitor după la anularea avizului
Documentație nr. 8437 din 20.02.2015
Venit la Consilier Ing. VIRVAN M. Semnătura
Imobilul care face obiectul recepției tehnice nu este
înscris în Cartea Funciară

Executat
PFA Azamfirei Gheorghe
CERTIFICAT DE AUTORIZARE
Seria: RO-HD-F Nr.0086
19.11.2010
AZAMFIREI GHEORGHE

370550